

Утверждена

(наименование документа об утверждении, включая наименования органов государственной власти или

органов местного самоуправления, принявших решение об утверждении схемы или

подписавших соглашение о перераспределении земельных участков)

от _____ № _____


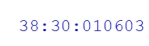


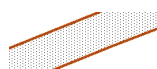

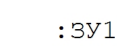


Схема расположения земельного участка или земельных участков на кадастровом плане территории

Площадь земельного участка _____ 3 652 м²		
(указывается проектная площадь образуемого земельного участка, вычисленная с использованием технологических и программных средств, в том числе размещенных на официальном сайте федерального органа исполнительной власти, уполномоченного Правительством Российской Федерации на осуществление государственного кадастрового учета, государственной регистрации прав, ведение Единого государственного реестра недвижимости и предоставление сведений, содержащихся в Едином государственном реестре недвижимости, в информационно-телекоммуникационной сети "Интернет" (далее - официальный сайт), с округлением до 1 квадратного метра. Указанное значение площади земельного участка может быть уточнено при проведении кадастровых работ не более чем на десять процентов)		
Обозначение характерных точек границ	Координаты, м	
	(указываются в случае подготовки схемы расположения земельного участка с использованием технологических и программных средств, в том числе размещенных на официальном сайте. Значения координат, полученные с использованием указанных технологических и программных средств, указываются с округлением до 0,01 метра)	
	X	Y
1	2	3
н1	646 299,27	2 288 280,37
н2	646 352,87	2 288 281,10
н3	646 348,38	2 288 351,14
н4	646 338,50	2 288 351,02
н5	646 298,44	2 288 351,60
н1	646 299,27	2 288 280,37



Масштаб 1:1 800

Условные обозначения:

-  - граница кадастрового квартала
-  - номер кадастрового квартала
-  - границы земельных участков по сведениям ЕГРН
-  - кадастровый номер земельного участка по сведениям ЕГРН
-  - границы зон с особыми условиями использования территории
-  - граница образуемого земельного участка
-  - обозначение образуемого земельного участка
-  H6 - образуемая точка, сведения о которой позволяют однозначно определить ее местоположение
-  - граница ОКС